

URZĄD GMINY NAREWKA
17-220 Narewka
ul. Białowieska 1
NIP 543-00-10-127, Reg. 000548519
Województwo: **PODLASKIE**

SPIS INWENTARYZACYJNY 1/2023


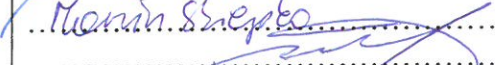


nieruchomości, przedsiębiorstwa, zakładów i innych jednostek

Numer i data decyzji Wojewody

Gmina: **NAREWKA**

Miejscowość: **STARE LEWKOWO**

Ulica i numer porządkowy: -

Komisja inwentaryzacyjna	
Nazwisko i Imię	podpis
1. Jan Chomczuk	
2. Marcin Skiepmo	
3. Marcin Szymaniuk	
4. Paweł Karpiuk	

Lp.	Nieruchomość						Przedsiębiorstwo, zakład i inna jednostka organizacyjna							Uwagi
	Nr karty inwentaryzacyjnej	Oznaczenie		rodzaj użytkowania	powierzchnia w ha	wartość w tys. zł	Nr karty inwentaryzacyjnej	nazwa	adres	wartość w tys. zł				
		księgi wieczystej	ewidencji gruntów							środki trwale	przedmioty nietrwale	inne	łącznie	
1	2	3	4	5	6	7	8	9	10	11	12	13	14	15
1.	1/2023	BI2P/	321	DROGA	0,0709	709,00	-	-	-	-	-	-	-	-

OBJAŚNIENIA:

- 1) Spis zbiorczy wypełnia się na podstawie kart inwentaryzacyjnych i podaje się w kol. 2 i 8 ich numery.
- 2) kol. 7 – jeżeli nieruchomość oddana jest w użytkowanie wieczyste, zarząd lub użytkowanie, podaje się tylko wartość gruntu.
- 3) kol. od 8 do 14 – wypełnia się w wierszu, w którym znajduje się nieruchomość oddana w zarząd jednostki wymienionej w kol. 9.
- 4) kol. 7, 11, 12, 13 i 14 – podlegają sumowaniu, a wynik wpisuje się po oddzieleniu linią poziomą poszczególnych wartości.
- 5) wartość łączna majątku wymienionego w spisie umieszcza się w kol. 15 na wys. Lp. 1 i obwodzi linią czerwoną.
- 6) wartość podaje się w złotych z dokładnością do jednej dziesiątej miliona. Wyceny dokonuje się wg cen w dniu 27 maja 1990 r. (w karcie podano cenę po denominacji).